

SERVICIOS TECNICOS FLORES

VICTOR HUGO FLORES LOPEZ
5a. Avenida "B" 17-08 Zona 5 Primero de Julio
Mixco, Guatemala

Factura de Pequeño
Contribuyente Serie B

NIT: 843415-8

Nº 0022

DIA	MES	AÑO
29	Noviembre	2013

NOMBRE: *Dirección General del patrimonio cultural y natural* NIT: 837851-9

DIRECCION: *12 Avenida 11-11 Zona 1*

Cant.	DESCRIPCION	VALOR
	<i>Honorarios por Servicios Técnico profesionales prestados en el Parque Nacional Taxalix Abaj de la Dirección General del patrimonio cultural y natural correspondiente al mes de noviembre del 2013, según contrato administrativo No. 383-2013 y acuerdo Ministerial No. 28-2013</i>	<i>Q 4,350.00</i>
	<i>CAUCELADO</i>	
	<i>Cuatro Mil Trescientos cincuenta Quetzales Exactos</i>	
	<i>NO GENERA DERECHO A CREDITO FISCAL</i>	
	<small>Inspección SAS N.º 2919024-5 Resolución 2012-5-042-36 del 01 al 30 del 07-05-2012 ORIGINAL: Cliente - DUPLICADO: Contabilidad</small>	TOTAL Q. 4,350.00

Guatemala, 29 de noviembre de 2013

Informe No. 11-2013

Licenciada

Rosa Maria Chan

Viceministra del Patrimonio Cultural y Natural

Su Despacho

Estimada Licenciada Chan:

De la manera más atenta me dirijo a usted con el propósito de presentarle mi informe de actividades mensuales conforme a lo estipulado en el **Contrato Administrativo por Servicios Técnico Profesionales Número 383-2013 y Acuerdo Ministerial No. 28-2013**, correspondiente al mes de noviembre del presente año, y para el cobro de mis honorarios estoy presentando la factura número de serie "B" y correlativo No.0022.

INFORME CORRESPONDIENTE AL MES DE NOVIEMBRE

Actividades

1. Inventario de los Artefactos Líticos de la colección de Tak'alik Ab'aj y diseño de la base de datos digital.

Las actividades correspondientes para el estudio de litica durante este mes consistieron en unificar físicamente dos categorías, debido a que durante la fase de ingreso y creación de la base de datos todas las unidades que integran la colección se encontraban mezcladas y sin orden.

La finalidad de este procedimiento es que cada una de las categorías se encuentre físicamente en un solo lugar y coincidan digitalmente con el orden de la base.

2. Investigación Arqueológica con excavaciones de sondeo en el sector Oeste del Grupo Central del Parque Arqueológico Nacional Tak'alik Ab'aj.

Se realizó la digitalización de los dibujos que se presentaron en el informe final de excavación 2013, los mismos consisten en plantas que integran las operaciones realizadas en donde se registraron los 3 empedrados documentados durante ésta temporada de excavación. También se presenta la sección elevación de dibujos que contienen los perfiles oeste y este de diferentes operaciones en donde fueron registrados los empedrados de norte a sur, así como también una sección elevación más que incluye el perfil sur desde el área de la Plaza Hundida, Estructura 60 y las excavaciones realizadas en el área de trabajo que permitieron documentar La Plaza Tinaja.

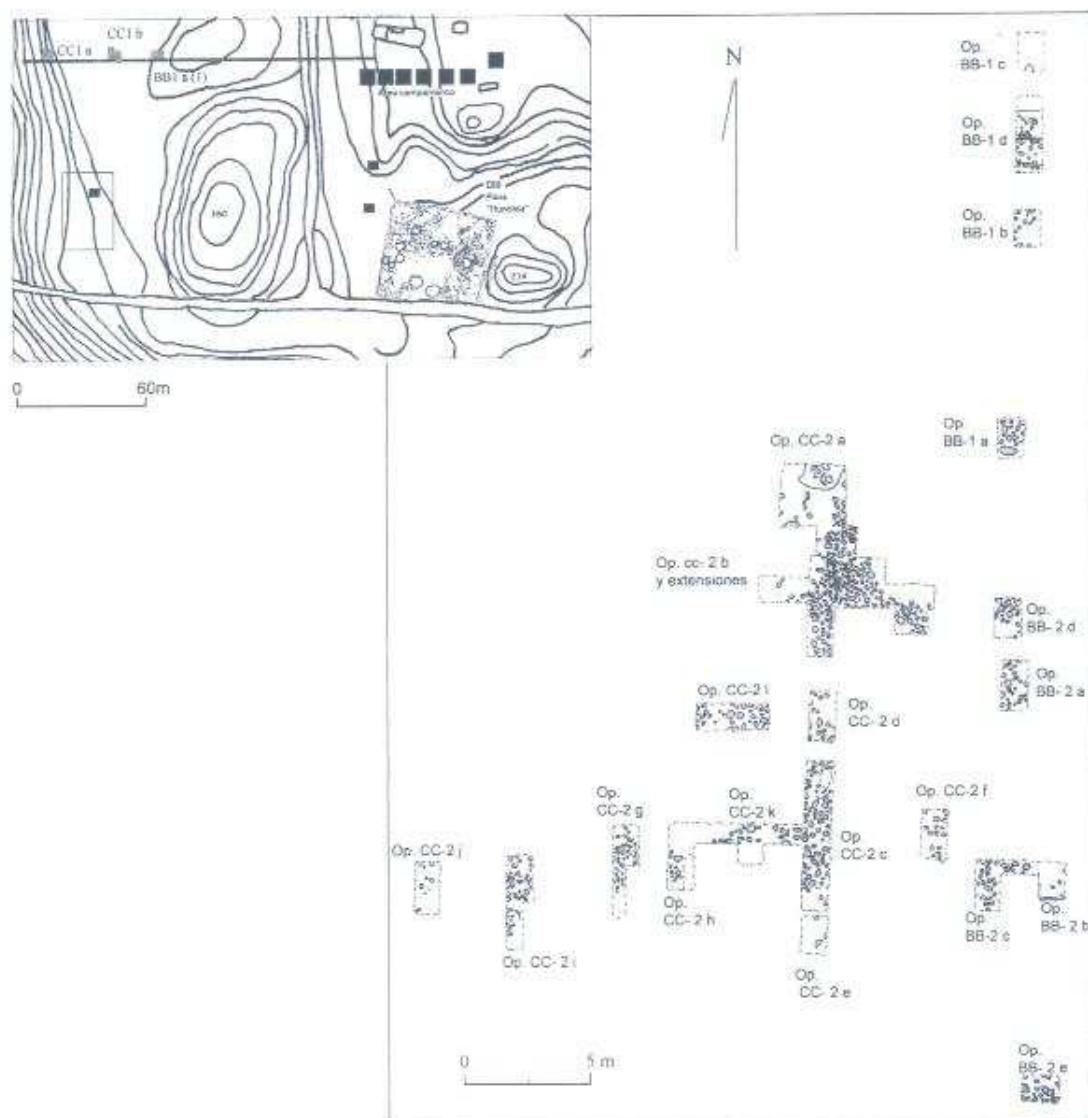


Figura 1: Planta general del área de trabajo en donde fue registrada la Plaza Tinaja, las piedras pintadas con color amarillo representan el empedrado 1, piedras color naranja empedrado 2 y piedras color rojo empedrado 3.

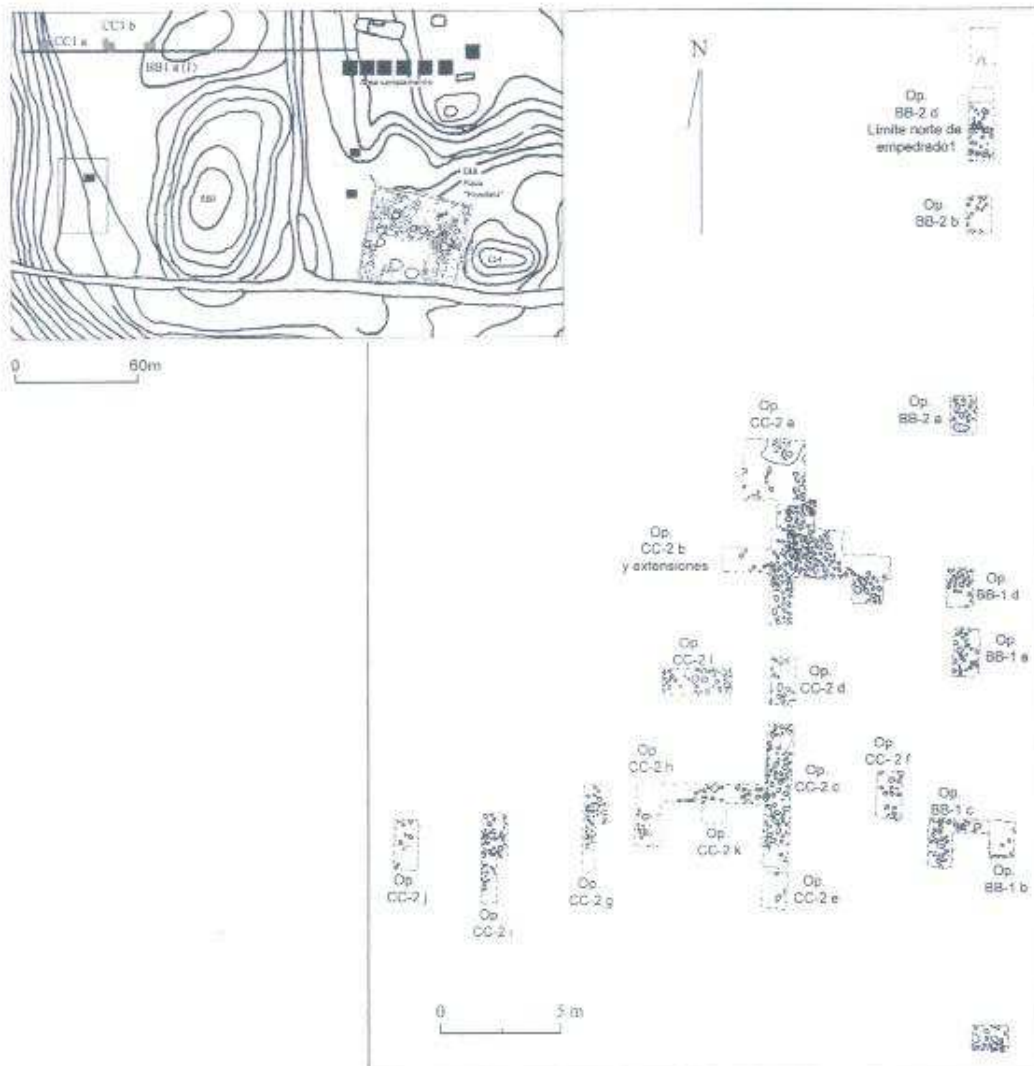


Figura 2: Planta del empedrado 1, en color amarillo las piedras pertenecientes al mismo.

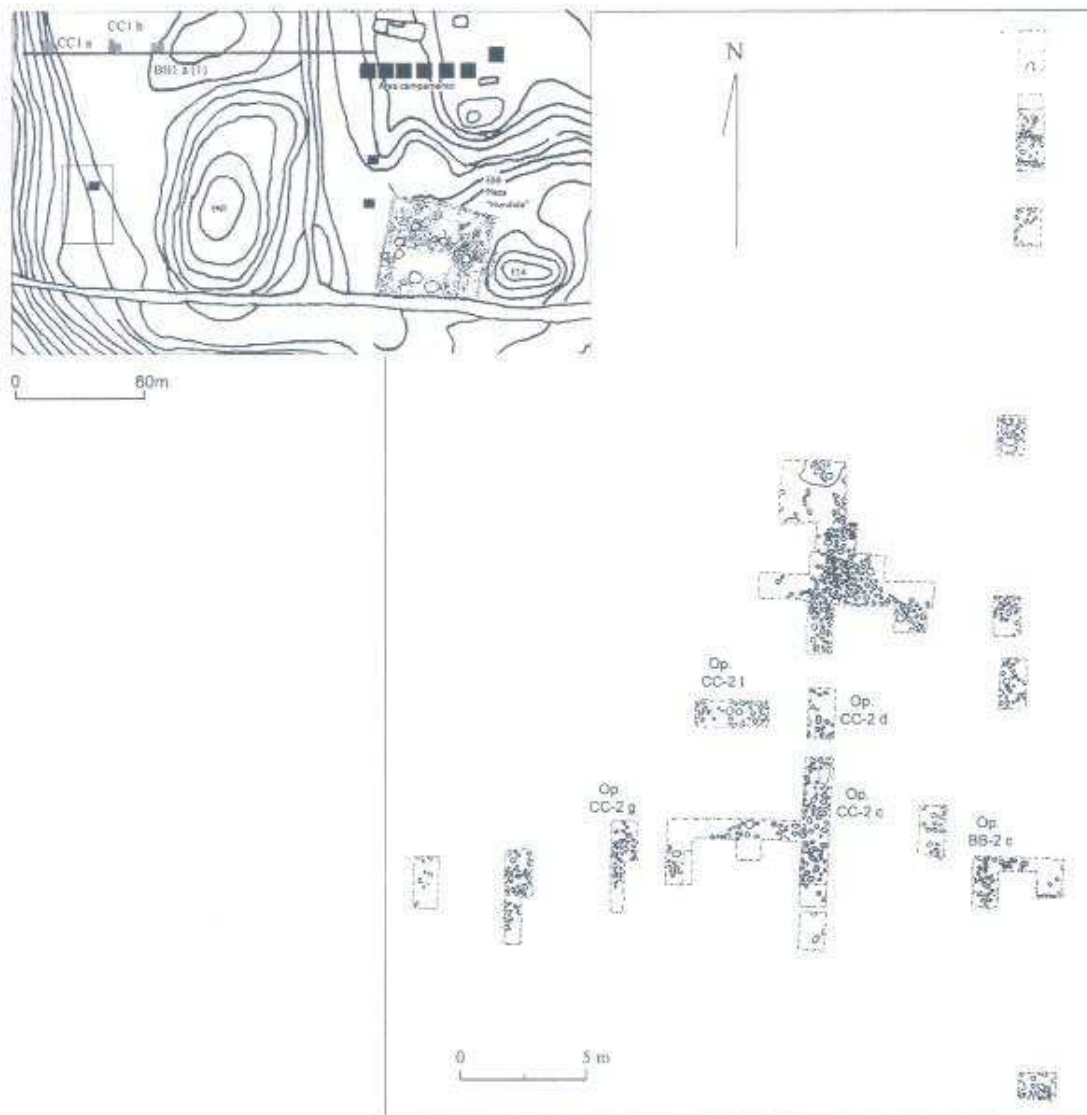


Figura 3: Planta del empedrado 2, en color naranja las piedras pertenecientes al mismo.

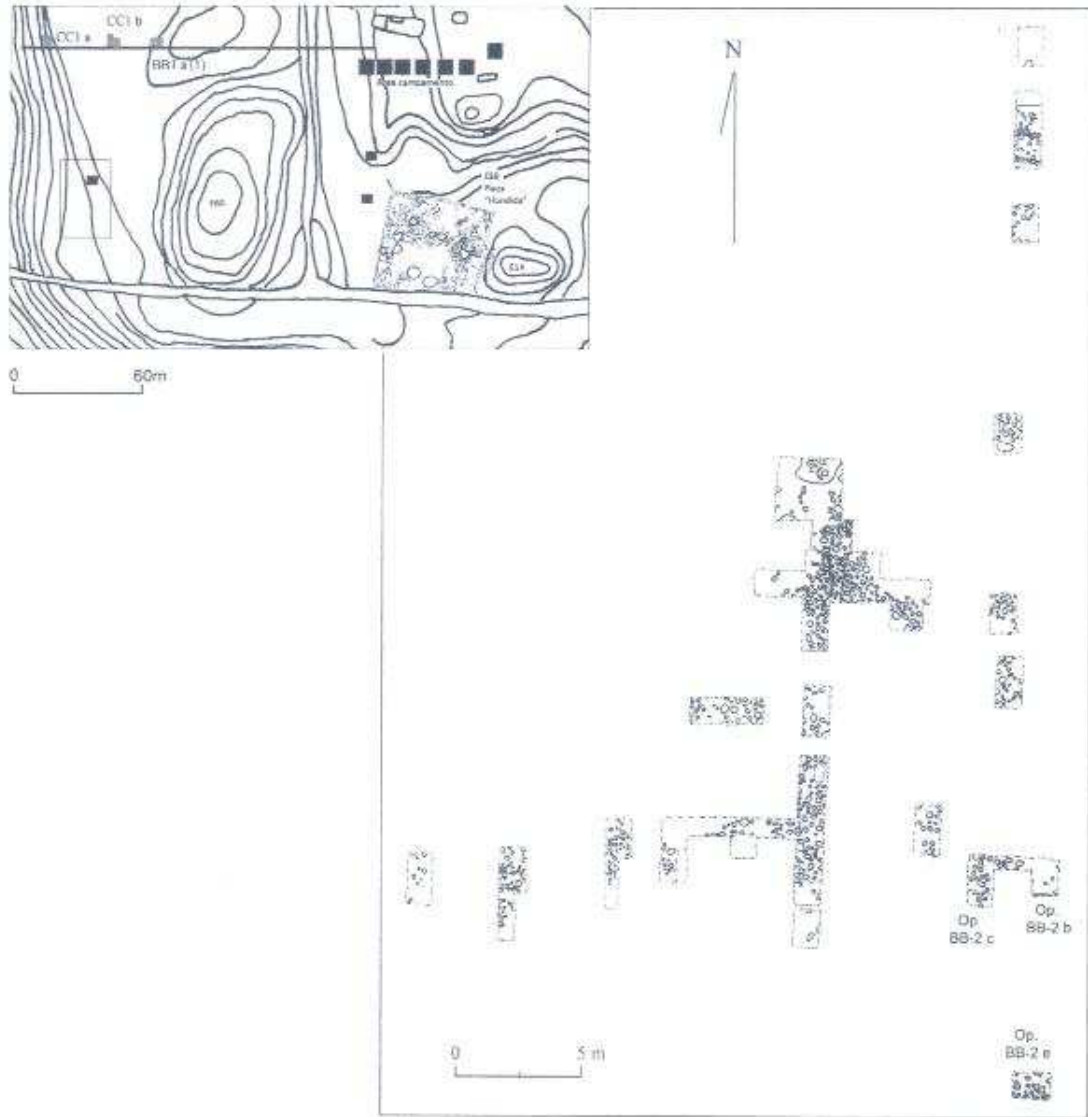


Figura 4: Planta del empedrado 3, en color rojo las piedras pertenecientes al mismo.



Estructura 60

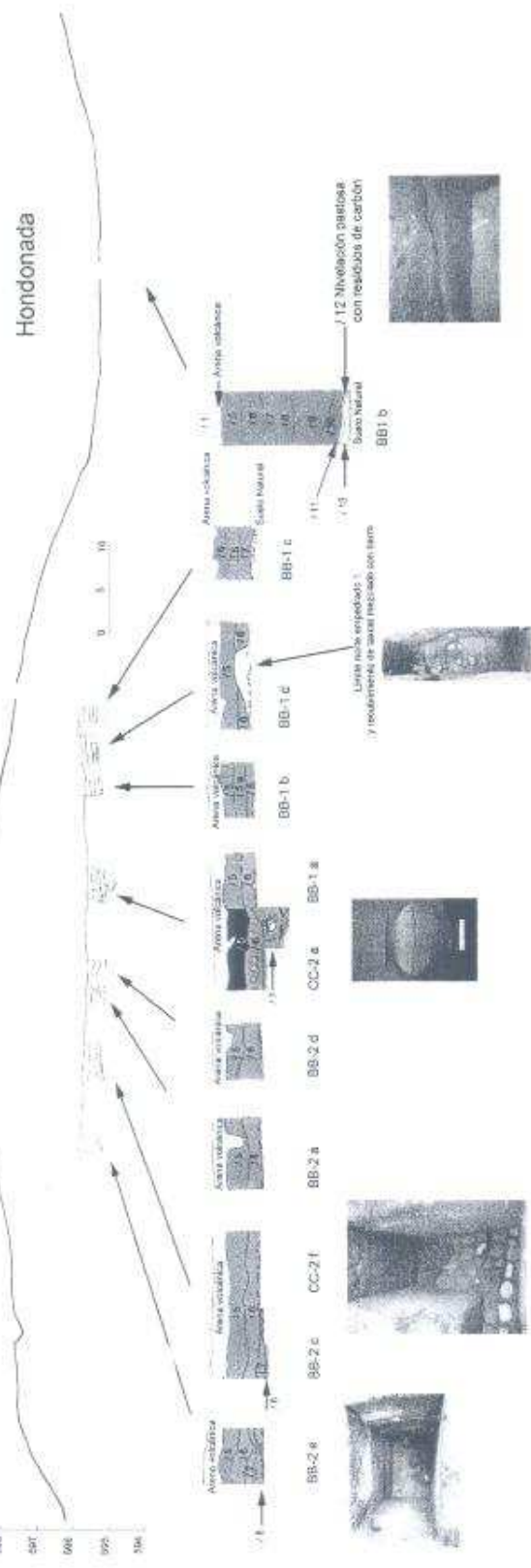


Figura 5: Sección elevación sur norte vista oeste, presentando empedrados 1, 2 y 3.

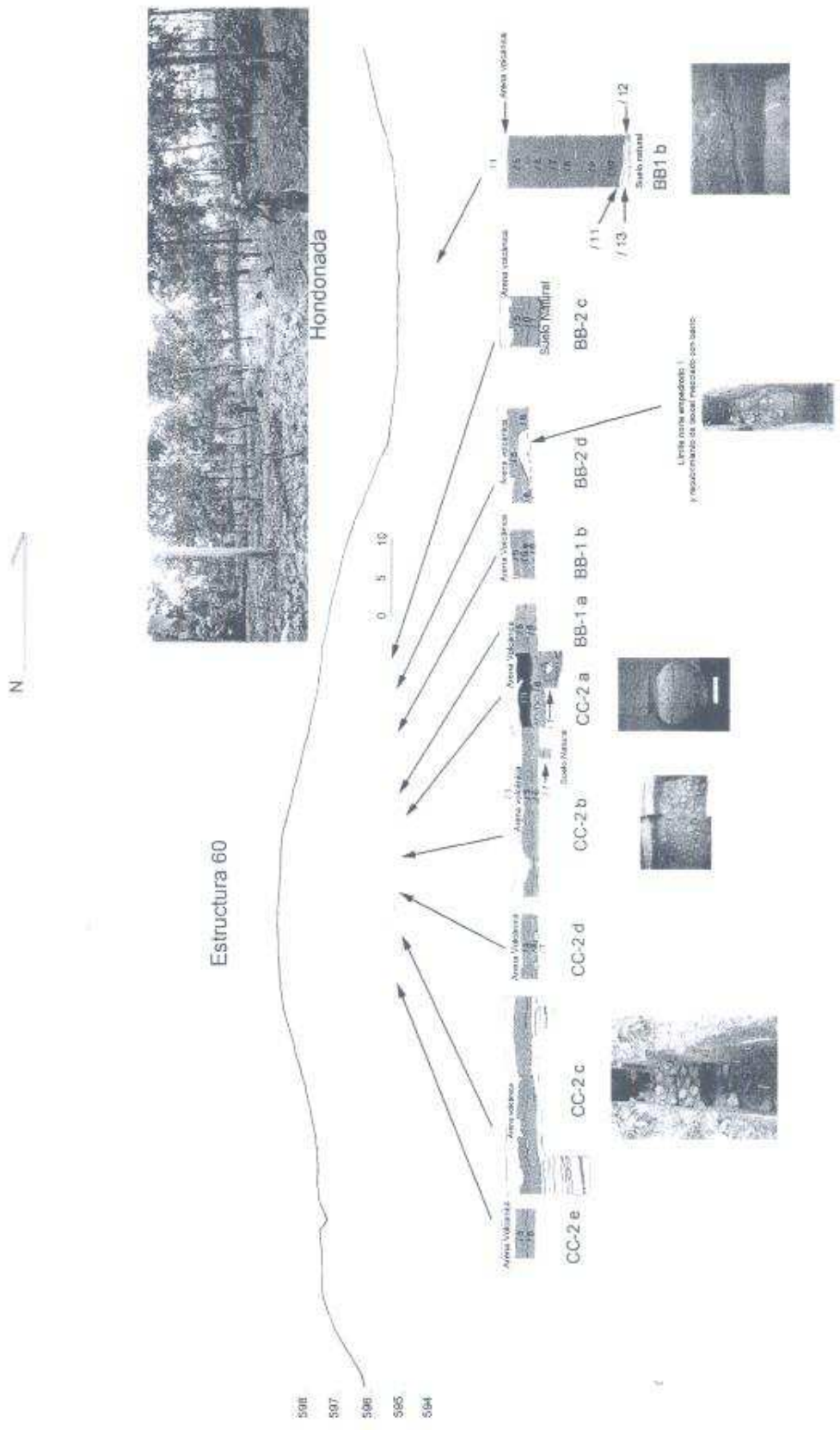


Figura 6: Sección elevación sur norte vista oeste, presentando empedrados 1 y 2.

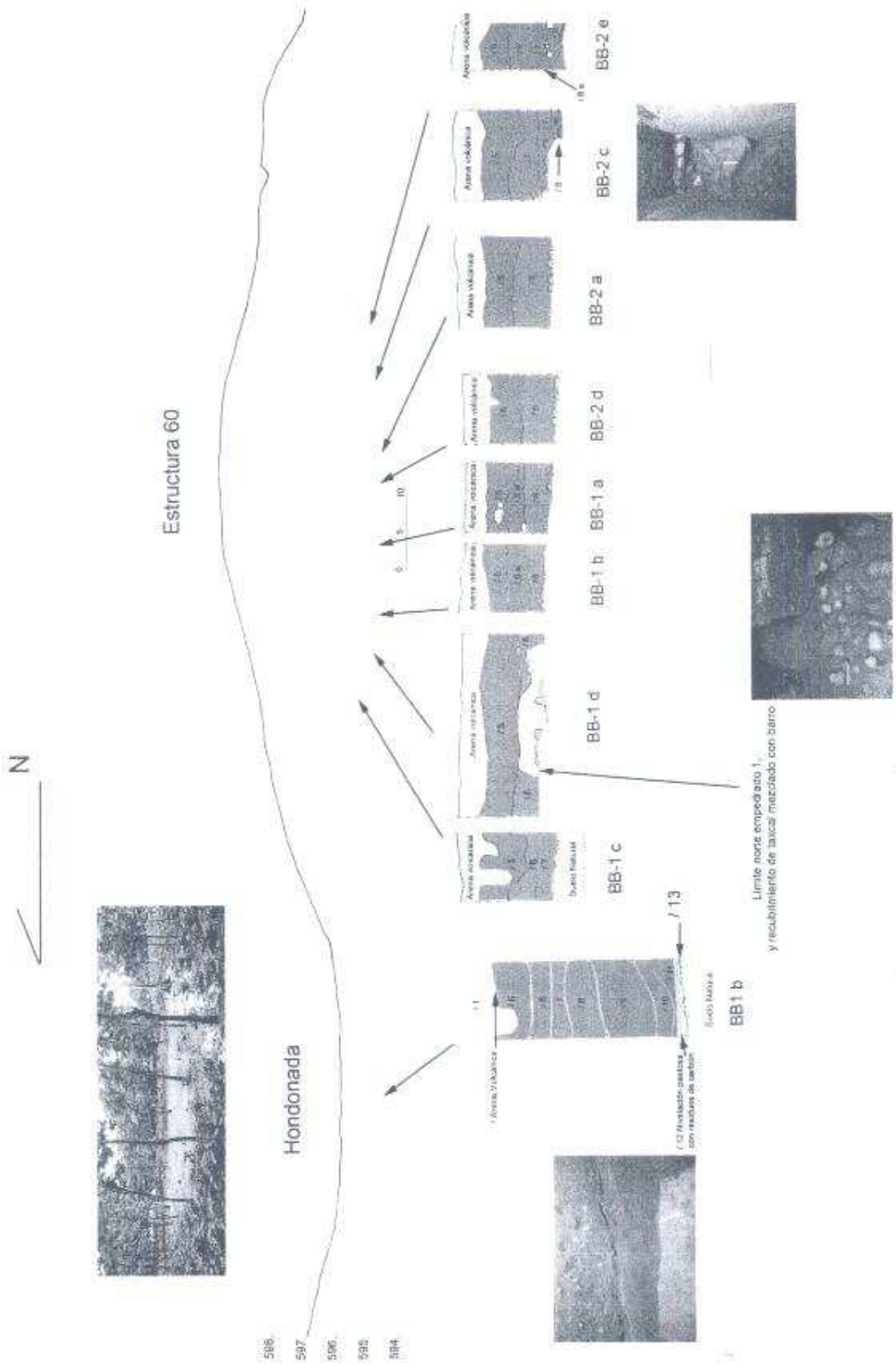


Figura 7: Sección elevación norte sur vista este, presentando empedrados 1, 2 y 3.

Resultados

1. Inventario de los Artefactos Líticos de la colección de Tak'alik Ab'aj y diseño de la base de datos digital.

Las categorías de artefactos que se ordenaron este mes fueron los anillos y hongos para molienda, suman un total de 70 unidades.

2. Investigación Arqueológica con excavaciones de sondeo en el sector Sur C del Grupo Central del Parque Arqueológico Nacional Tak'alik Ab'aj.

Se digitalizó la cantidad de 8 dibujos para la presentación del informe final de excavación

- 4 plantas (planta general, planta empedrado 1, planta empedrado 2 y planta empedrado 3).
- 4 secciones elevación (sección elevación sur-norte vista oeste presentando empedrados 1 y 2, sección elevación sur-norte vista oeste presentando empedrados 1, 2 y 3, sección elevación norte sur vista este presentando empedrados 1, 2 y 3, sección elevación este oeste presentando el área de Plaza Hundida, Estructura 60y Plaza Tinaja.

Se hace mención que ambos dibujos tienen que terminar de ser digitalizados por lo que faltan algunos detalles mínimos dentro de los mismos.


Vo bo
Arqueólogo

Miguel Orrego


Victor Flores